

# PROJEKT BUDOWLANO / WYKONAWCZY

Zamierzenie budowlane:	Park Rekreacji Rodzinnej na Magurze Małastowskiej ": wykonanie rekreacyjnej ścieżki zdrowia z montażem małej architektury, w ramach zadania pn.: „PRZYGOTOWANIE DOKUMENTACJI DLA PROJEKTU ZAGOSPODAROWANIA OTOCZENIA ZBIORNIKA KLIMKÓWKA – INWESTYCJE W CENTRA REKREACYJNE”	
Adres obiektu	Góra Magura, dz. nr ew. 209/17, 430, 429, 428, <del>427</del> , 426 obr. Małastów w m. Sękowa, powiat gorlicki, woj. małopolskie	
Inwestor	Gmina Sękowa Sękowa 252, 38-307 Sękowa	<b>STAROSTWO POWIATOWE</b> w Gorlicach ul. Biecka 3 <b>38-300 GORLICE</b>

EGZEMPLARZ .....

Zał. nr 1 do zgłoszenia robót  
budowlanych z dnia 2015.11.30.  
znak AB.643.1143.2015

	TYTUŁ, IMIĘ, NAZWISKO	BRANŻA	NR UPRAWNIENI	PIECZATKA, PODPIS
AUTOR GŁÓWNY PROJEKTANT	dr inż. arch. Marcin Furtak	Architektura	MPOIA/041/2008	
SPRAWDZAJĄCY	mgr inż. arch. Agnieszka Sowińska		MPOIA 088/2011	
OPRACOWANIE	mgr inż. arch. kraj. Maria Gołębiowska			



Kraków, listopad 2015



PRACOWNIA  
PROJEKTOWA F11

PRACOWNIA PROJEKTOWA F-11 dr inż. arch. Marcin Furtak  
31-513 Kraków, ul. Olszańska 7A  
NIP 6751164662, Regon 120492065 Tel./fax: +48 /12/ 4113102, e-mail: biuro@f-11.pl www.f-11.pl

**OŚWIADCZENIE PROJEKTANTA**

KRAKÓW, LISTOPAD 2015 r.

Na podstawie art. 20 ust. 4 Ustawy Prawo Budowlane z dnia 11.07.2003 r. z późniejszymi zmianami ustawa z dn. 16.04.2004 r. o zmianie Ustawy Prawo Budowlane, oświadczamy, że projekt budowlano / wykonawczy: " Park Rekreacji Rodzinnej na Magurze Małastowskiej ": wykonanie rekreacyjnej ścieżki zdrowia z montażem małej architektury, w ramach zadania pn.: „PRZYGOTOWANIE DOKUMENTACJI DLA PROJEKTU ZAGOSPODAROWANIA OTOCZENIA ZBIORNIKA KLIMKÓWKA – INWESTYCJE W CENTRA REKREACYJNE" został sporządzony zgodnie z obowiązującymi przepisami oraz zasadami wiedzy technicznej. Świadomi odpowiedzialności karnej za podanie w niniejszym oświadczeniu nieprawdy, zgodnie z art. 233 Kodeksu Karnego, potwierdzamy własnoręcznym podpisem prawdziwość złożonego oświadczenia.

## ARCHITEKTURA

Projektant:  
dr inż. arch. Marcin Furtak

MPOIA/041/2008

Sprawdzający:  
mgr inż. arch. Agnieszka Sowińska

MPOIA/088/2011

The image shows two official seals and handwritten signatures in blue ink. The top seal is for Marcin Furtak, an architect with registration number MP-1817, issued by the Regional Chamber of Architects in Małopolska. The bottom seal is for Agnieszka Sowińska, an architect with registration number MP-1817, issued by the Regional Chamber of Architects in Małopolska. Both seals are circular and contain the text 'MAŁOPOLSKA IZBA ARCHYTEKTÓW' and 'Agnieszka Sowińska architekt MP-1817'.

STAROSTWO POWIATOWE  
w Gorlicach  
ul. Biłoka 3  
38-300 GORLICE

**SPIS ZAWARTOŚCI PROJEKTU BUDOWLANEGO:**

**CZĘŚĆ I      PROJEKT ZAGOSPODAROWANIA TERENU (wg spisu treści)  
CZĘŚĆ OPISOWA I RYSUNKOWA**

Kraków, Listopad 2015



<b>SPIS ZAWARTOŚCI PROJEKTU:</b>	
<b>I. PROJEKT ZAGOSPODAROWANIA TERENU – OPIS TECHNICZNY</b>	
<b>I.A. PODSTAWA OPRACOWANIA I PRZEDMIOT INWESTYCJI.</b>	
I.A.1. Podstawa opracowania.	
I.A.2. Zamawiający.	
I.A.3. Lokalizacja.	
I.A.4. Przedmiot inwestycji oraz granice terenu inwestycji.	
<b>I.B. STAN ISTNIEJĄCY ZAGOSPODAROWANIA TERENU.</b>	
I.B.1. Stan prawny nieruchomości.	
I.B.2. Położenie i charakter terenu.	
I.B.3. Obecne zainwestowanie.	
I.B.4. Układ komunikacyjny.	
I.B.5. Zieleń.	
I.B.6. Infrastruktura techniczna.	
I.B.7. Ogrodzenie.	
I.B.8. Miejsca postojowe.	
<b>I.C. PROJEKTOWANE ZAGOSPODAROWANIE TERENU</b>	
I.C.1. Uwarunkowania wynikające z zapisów MPZP	
I.C.2. Układ komunikacyjny.	
I.C.3. Budowle i obiekty małej architektury.	
I.C.4. Ukształtowanie terenu i zieleni.	
<b>I.D. INFORMACJE UZUPEŁNIAJĄCE DOTYCZĄCE TERENU I LOKALIZACJI INWESTYCJI.</b>	
I.D.1. Rejestr zabytków – informacje dotyczące ochrony konserwatorskiej działki.	
I.D.2. Kategoria geotechniczna obiektu budowlanego.	
I.D.3. Informacje dotyczące wpływu eksploatacji górniczej.	
I.D.4. Zagospodarowanie mas ziemi.	
I.D.5. Miejsca gromadzenia odpadów stałych.	
I.D.6. Strefa oddziaływania inwestycji.	
I.D.7. Informacje w odniesieniu do Miejscowego Planu Zagospodarowania Przestrzennego.	
I.D.8. Informacje o przewidywanym zagrożeniu dla środowiska oraz higieny i zdrowia ludzi.	
I.D.9. Informacje dotyczące programu „Natura 2000”.	
I.D.10. Ochrona interesów osób trzecich.	
I.D.11. Dostępność dla osób niepełnosprawnych.	
I.D.12. Ochrona przeciwpożarowa.	
<b>I.E. INNE KONIECZNE DANE WYNIKAJĄCE ZE SPECYFIKI, CHARAKTERU I STOPNIA SKOMPLIKOWANIA OBIEKTU BUDOWLANEGO ORAZ ROBÓT BUDOWLANYCH.</b>	

**SPIS ZAŁĄCZNIKÓW**

l.p.	Nazwa	
1	Kopie uprawnień zawodowych projektantów	
2	Kopie zaświadczeń projektantów o przynależności do Izby	
3	Mapa zasadnicza w skali 1:1000	

<b>I SPIS RYSUNKÓW</b>				
L.P.	Nr Rys.	Nazwa rysunku	skala	
<b>1-ZAGOSPODAROWANIE TEREN</b>				
1	PZT-01	Projekt zagospodarowania terenu	1:1000	
2	PZT-02	Orientacja	1:10000	



**IZBA ARCHITEKTÓW**  
**REPUBLICY PÓLSKIEJ**

**MAŁOPOLSKA OKRĘGOWA IZBA ARCHITEKTÓW**  
**OKRĘGOWA KOMISJA KWALIFIKACYJNA**

Sygnatura akt: OKK/Upb/48/08/MP

Kraków, dnia 15 lipca 2008 r.

**DECYZJA nr MPOIA / 041 / 2008**

Na podstawie art. 12 ust. 1 pkt 1 i ust. 2, art. 13 ust. 1 pkt 1 i art. 14 ust. 1 pkt 1 ustawy z dnia 7 lipca 1994 r. - Prawo budowlane (tekst jednolity: Dziennik Ustaw z 2006, nr 156, poz. 1118 dalsze zmiany Dz.U. z 2006, nr 170 poz. 1217, Dz.U. z 2007, nr 99, poz. 665, nr 88, poz. 567, nr 127, poz. 680, nr 247, poz. 1844, nr 191 poz. 1373), art. 11 i 24 ust. 1 pkt 2 ustawy z dnia 15 grudnia 2000 r. o samorządach zawodowych architektów, inżynierów budownictwa oraz urbanistów (Dz. U. z 2001 r. Nr 5, poz. 42, z 2002 r. Nr 23, poz. 221 i Nr 153, poz. 1271 i Nr 240, poz. 2052, z 2003 r. Nr 124, poz. 1152 i Nr 190, poz. 1864, z 2004 r. Nr 141, poz. 1492 oraz z 2005 r. Nr 150, poz. 1247), oraz art. 104 i 107 § 1 i 4 ustawy z dnia 14 czerwca 1960 r. - Kodeks postępowania administracyjnego (tekst jednolity: Dz. U. z 2000 r. Nr 98, poz. 1071; dalsze zmiany: Dz. U. z 2001 r. Nr 49, poz. 509, z 2002 r. Nr 113, poz. 984, Nr 153, poz. 1271, i Nr 169, poz. 1387, z 2003 r. Nr 130, poz. 1188, z 2004 r. Nr 162, poz. 1692 oraz z 2005 r. Nr 64, poz. 565 i Nr 78, poz. 662, nr 161, poz. 1524)

stwierdza się, że

**Pan dr inż. arch. Marcin Furtak**

urodzony dnia 10 października 1977 r., w Krakowie

posiada odpowiednie wykształcenie techniczne i praktykę zawodową  
i nadaje się

**UPRAWNIENIA BUDOWLANE**

**w specjalności architektonicznej do projektowania bez ograniczeń**

Decyzja niniejsza jako uwzględniająca w całości żądanie strony nie wymaga uzasadnienia.  
decyzji przysługują Pani/Panu odwołanie do Krajowej Komisji Kwalifikacyjnej Izby Architektów. Odwołanie wnosi się za pośrednictwem organu, który wydał decyzję tj. Okręgowej Komisji Kwalifikacyjnej Małopolskiej Okręgowej Izby Architektów, w terminie 14 dni od dnia doręczenia decyzji.

*[Signature]*  
inż. arch. Witold Gilewicz, Przewodniczący OKK

*[Signature]*  
hab. inż. arch. prof. PK Wacław Ciałdyn, V-ce Przewodniczący OKK

*[Signature]*  
inż. arch. Witold Szorc, V-ce Przewodniczący OKK

*[Signature]*  
arch. Maria Kowalczyk, Sekretarz OKK


*[Signature]*  
arch. Jerzy Głodkiewicz, członek OKK

*[Signature]*  
mgr inż. arch. Dorota Kizyżanowska, Członek OKK

*[Signature]*  
mgr inż. arch. Jan Skąpski, Członek OKK

*[Signature]*  
mgr inż. arch. Artur Trzęsła, Członek OKK

*[Signature]*  
mgr inż. arch. Jolanta Wąsik, członek OKK



Marcin Furtak, zam. 31-521 Kraków, ul. Grochowska 69  
decyzja stanie się ostateczna:  
Inspektor Nadzoru Budowlanego - w celu wpisania do centralnego rejestru osób posiadających uprawnienia  
Małopolska Okręgowa Rada Izby Architektów.



IZBA ARCHITEKTÓW  
RZECZYPOSPOLITEJ POLSKIEJ

Małopolska Okręgowa Rada Izby Architektów RP

**ZAŚWIADCZENIE - ORYGINAŁ**  
(wypis z listy architektów)

Małopolska Okręgowa Rada Izby Architektów RP zaświadcza, że:

**DR INŻ. ARCH. MARCIN FURTAK**

posiadający kwalifikacje zawodowe do pełnienia samodzielnych funkcji technicznych w budownictwie w specjalności architektonicznej i w zakresie posiadanych uprawnień nr **MPOIA/041/2008**, jest wpisany na listę członków Małopolskiej Okręgowej Izby Architektów RP pod numerem: **MP-1417**.

Członek czynny od: 20-08-2008 r.

Data i miejsce wygenerowania zaświadczenia: 10-02-2015 r. Kraków.

Zaświadczenie jest ważne do dnia: **30-06-2016 r.**

Podpisano elektronicznie w systemie informatycznym Izby Architektów RP przez:  
Grzegorz Lechowicz, Sekretarz Okręgowej Rady Izby Architektów RP.

Nr weryfikacyjny zaświadczenia:

**MP-1417-7E44-9556-7CFC-4F6B**





**IZBA ARCHITEKTÓW  
RZECZYPOSPOLITEJ POLSKIEJ**

**MAŁOPOLSKA OKRĘGOWA IZBA ARCHITEKTÓW  
OKRĘGOWA KOMISJA KWALIFIKACYJNA**

Sygnatura akt: OKK/Upb/145/11/MP

Kraków, dnia 29 grudnia 2011 r.

**DECYZJA nr MPOIA / 088 / 2011**

Na podstawie art. 12 ust. 1 pkt 1 i ust. 2, art. 13 ust. 1 pkt 1 i art. 14 ust. 1 pkt 1 ustawy z dnia 7 lipca 1994 r. - Prawo budowlane (tekst jednolity: Dz. U. z 2010 r. Nr 243, poz. 1623 z późn. zm.), art. 11 i 24 ust. 1 pkt 2 ustawy z dnia 15 grudnia 2000 r. o samorządach zawodowych architektów, inżynierów budownictwa oraz urbanistów (Dz. U. z 2001 r. Nr 5, poz. 42 z późn. zm.), § 7 ust. 6 pkt 1 rozporządzenia Ministra Transportu i Budownictwa z dnia 28 kwietnia 2006 r. w sprawie samodzielnych funkcji technicznych w budownictwie (Dz. U. z 2006 r. Nr 83, poz. 578 z późn. zm.) oraz art. 104 i 107 § 1 i 4 ustawy z dnia 14 czerwca 1960 r. - Kodeks postępowania administracyjnego (tekst jednolity: Dz. U. z 2000 r. Nr 98, poz. 1071 z późn. zm.)


stwierdza się, że


**Pani mgr inż. arch. Agnieszka Teresa Sowińska**  
córka Jana, urodzona dnia 08 kwietnia 1981 r., w Bielsku-Białej


posiada odpowiednie wykształcenie techniczne i praktykę zawodową  
i nadaje się


**UPRAWNIENIA BUDOWLANE**  
w specjalności architektonicznej do projektowania bez ograniczeń

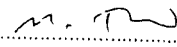
Decyzja niniejsza jako uwzględniająca w całości żądanie strony nie wymaga uzasadnienia.  
Od decyzji przysługuje Pani odwołanie do Krajowej Komisji Kwalifikacyjnej Izby Architektów. Odwołanie wnosi się za pośrednictwem organu, który wydał decyzję tj. Okręgowej Komisji Kwalifikacyjnej Małopolskiej Okręgowej Izby Architektów, w terminie 14 dni od dnia doręczenia decyzji.


  
mgr inż. arch. Witold Sztorc, Przewodniczący OKK


  
mgr inż. arch. Mańa Kowalczyk, V-ce Przewodnicząca OKK

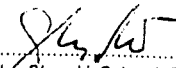
  
mgr inż. arch. Ryszard Piotr Szymański, Członek OKK


  
mgr inż. arch. Mańa Janik, Sekretarz OKK

  
mgr inż. arch. Marek Tarko, Członek OKK

  
mgr inż. arch. Jerzy Głodkiewicz, Członek OKK

  
mgr inż. arch. Artur Trzepla, Członek OKK

  
mgr inż. arch. Jan Skapski, Członek OKK

  
mgr inż. arch. Jolanta Wąsik, Członek OKK



Otrzymują:

1. Pani Agnieszka Sowińska, zam. 43-300 Bielsko-Biała, ul. Matusiaka 9/84  
Gdy decyzja stanie się ostateczna:
2. Główny Inspektor Nadzoru Budowlanego - w celu wpisania do centralnego rejestru osób posiadających uprawnienia budowlane,
3. Małopolska Okręgowa Rada Izby Architektów.
4. a/a



**IZBA ARCHITEKTÓW  
RZECZYPOSPOLITEJ POLSKIEJ**

Małopolska Okręgowa Rada Izby Architektów RP

## **ZAŚWIADCZENIE - ORYGINAŁ**

**(wypis z listy architektów)**

Małopolska Okręgowa Rada Izby Architektów RP zaświadcza, że:

**mgr inż. arch. AGNIESZKA TERESA SOWIŃSKA**

posiadający kwalifikacje zawodowe do pełnienia samodzielnych funkcji technicznych w budownictwie w specjalności architektonicznej i w zakresie posiadanych uprawnień nr **MPOIA/088/2011**, jest wpisany na listę członków Małopolskiej Okręgowej Izby Architektów RP pod numerem: **MP-1817**.

Członek czynny od: 22-02-2012 r.

Data i miejsce wygenerowania zaświadczenia: 20-10-2015 r. Kraków.

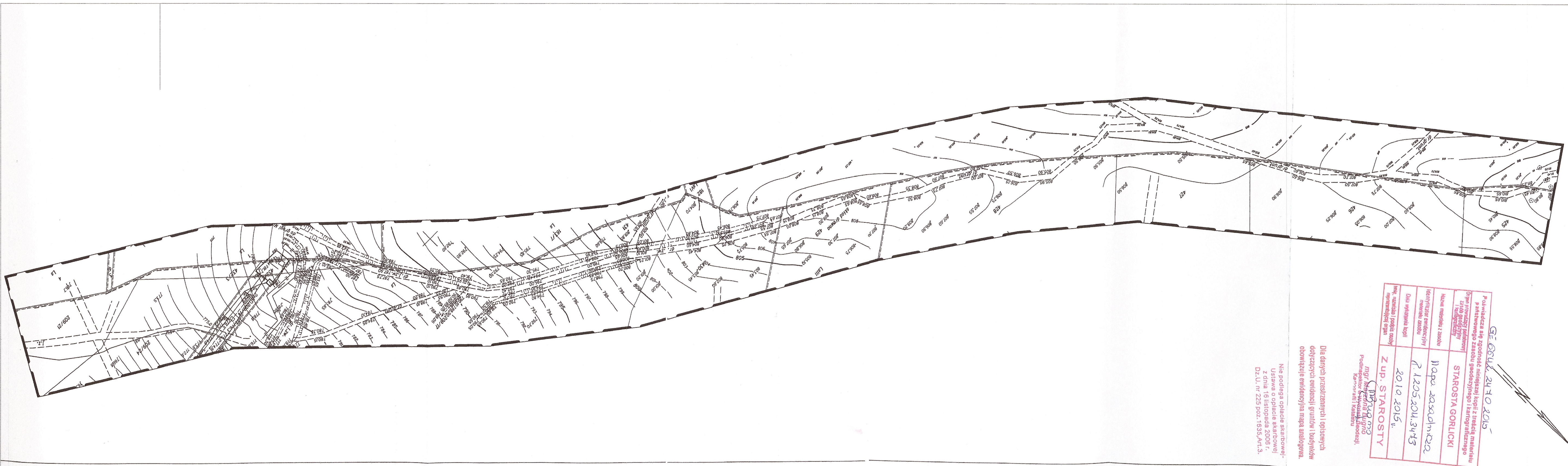
Zaświadczenie jest ważne do dnia: **31-12-2015 r.**

Podpisano elektronicznie w systemie informatycznym Izby Architektów RP przez:  
Grzegorz Lechowicz, Sekretarz Okręgowej Rady Izby Architektów RP.

Nr weryfikacyjny zaświadczenia:

**MP-1817-D4D6-2C54-3CDY-8BA4**





GE 0614 24.10.2015

Powiadacza się zgodność niniejszej kopii z treścią materiału państwowego zasobu geodezyjnego i kartograficznego	
Opis: teren w całości państwowy	
Zasób: 123/10	
Kod: 123/10	
Nazwa materiału z zasobu	Mapa zasobu nr 202
Identyfikator ewidencyjny numeru zasobu	2.1205.201.3443
Data wykonania kopii	20.10.2015 r.
Imię, nazwisko i podpis osoby reprezentującej organ	Z up. STAROSTY

Mgr inż. Andrzej Mroziński  
Podinspektor Wydziału Geodezji i Kartografii  
Kamień (miasto) | Kamień

Dla danych przestrzennych i opisowych dotyczących ewidencji gruntów i budynków obowiązują mapy analogowa.

Nie podlega opłacie skarbowej -  
Ustawa o opłacie skarbowej  
z dnia 16 listopada 2006 r.  
Dz.U. nr 225 poz. 1635, Art. 3.



<b>CZĘŚĆ I</b>	<b>PROJEKT ZAGOSPODAROWANIA TERENU (wg spisu treści)</b> <b>CZĘŚĆ OPISOWA I RYSUNKOWA</b>
----------------	--

**Zamierzenie budowlane:**

Park Rekreacji Rodzinnej na Magurze Małastowskiej": wykonanie rekreacyjnej ścieżki zdrowia z montażem małej architektury w ramach zadania pn. : „PRZYGOTOWANIE DOKUMENTACJI DLA PROJEKTU ZAGOSPODAROWANIA OTOCZENIA ZBIORNIKA KLIMKÓWKA – INWESTYCJE W CENTRA REKREACYJNE”

STAROSTWO POWIATOWE  
w Gorlicach  
ul. Piłsudskiego 3  
44-100 GORLICE

**Temat opracowania:**

---

**PROJEKT ZAGOSPODAROWANIA TERENU**

---

**Adres:**

Góra Magura, dz. nr ew. 209/17, 430, 429, 428, ~~427~~, 426 obr. Małastów w m. Sękowa, powiat gorlicki, woj. małopolskie,

**Inwestor:**

Gmina Sękowa  
Sękowa 252, 38-307 Sękowa

**Projekt:**

Pracownia Projektowa F-11  
ul. Olszańska 7A  
31 - 513 Kraków  
tel. (12) 411 - 31 - 02

## I PROJEKT ZAGOSPODAROWANIA TERENU – OPIS TECHNICZNY

### I.A PODSTAWA OPRACOWANIA I PRZEDMIOT INWESTYCJI

#### I.A.1. Podstawa opracowania

- Umowa z Inwestorem;
- Kopia mapy zasadniczej
- „Program funkcjonalno – użytkowy dla zadania pn.:Przygotowanie dokumentacji dla projektu zagospodarowania otoczenia zbiornika Klimkówka – inwestycje w centra rekreacyjne”
- Uzgodnienia oraz zatwierdzony przez Inwestora projekt koncepcji architektonicznej dot. rozwiązań funkcjonalno - przestrzennych i budowlanych;
- Obowiązujące normy i przepisy prawne;

#### I.A.2. Inwestor

Gmina Sękowa  
Sękowa 252, 38-307 Sękowa

#### I.A.3. Lokalizacja

Góra Magura działka nr ew. dz. nr ew. 209/17,430, 429, 428, ~~427~~, 426;

#### I.A.4 Przedmiot inwestycji oraz granice terenu inwestycji

Przedmiotem inwestycji jest Park Rekreacji Rodzinnej na Magurze Małastowskiej obejmujący, wytyczenie rekreacyjnej ścieżki zdrowia , prowadzącej z terenu Rodzinnego placu zabaw do działki nr 425 .

Obiekty kubaturowe:

- Elementy urządzeń turystycznych, trwale związanych z gruntem

Układ komunikacyjny:

- Ścieżka wytyczona wzdłuż istniejącego szlaku turystycznego niebieskiego.

### I.B STAN ISTNIEJĄCY ZAGOSPODAROWANIA TERENU.

#### I.B.1. Stan prawny nieruchomości

Teren znajduje się w posiadaniu Skarbu Państwa w Zarządzie Nadleśnictwa Gorlice. Teren udostępniony Gminie Sękowa na podstawie umowy dzierżawy. nr ew. dz. nr ew. 209/17,430, 429, 428, ~~427~~, 426 ob Małastów

#### I.B.2. Położenie i charakter terenu

Teren inwestycji znajduje się między górną stacją wyciągu narciarskiego Ski Magura a Szczytem Góry Magura

#### I.B.3. Obecne zainwestowanie

Obszar przeznaczony pod planowaną inwestycję obecnie jest nie zainwestowany, porośnięty roślinnością wysoką.

#### **I.B.4. Układ komunikacyjny**

Komunikacja odbywa się drogą gruntową będącą szlakiem turystycznym i szlakiem zrywki drewna.

#### **I.B.5. Zielen**

Na terenie inwestycji występuje roślinność wysoka.

#### **I.B.6. Infrastruktura**

Brak

#### **I.B.7. Ogrodzenie**

Brak

#### **I.B.8. Miejsca parkingowe**

Brak

### **I.C PROJEKTOWANE ZAGOSPODAROWANIE TERENU**

#### **I.C.1. Uwarunkowania MPZP**

UCHWAŁA NR XVII/112/2004 RADY GMINY SĘKOWA z dnia 26 listopad 2004 r.

##### § 10.

5) Lasy ochronne oznaczone są na rysunku planu symbolem „LS1”. Lasy te zostały uznane za ochronne na mocy Zarządzenia Nr 145 Ministra Ochrony Środowiska, Zasobów Naturalnych i Leśnictwa oraz Rozporządzenia tegoż Ministra z dnia 25.08.1992 r. w sprawie szczegółowych zasad i trybu uznawania lasów za ochronne oraz szczegółowych zasad prowadzenia w nich gospodarki leśnej (Dz. U. Nr 67 poz. 337). Na terenie Gminy Sękowa powierzchnia lasów ochronnych wynosi 11 139,54 ha. Zmiana zasięgu lasów ochronnych oraz zmiany pomiędzy poszczególnymi kategoriami ochronności wymienionymi w ust. 9 pkt 1 – 4, nie stanowią naruszenia ustaleń planu.”

10. W celu ochrony innych gruntów leśnych w rozumieniu planu, ustala się, co następuje:

1) Inne grunty leśne obejmują:

a) w Lasach Państwowych – drogi leśne nie będące drogami publicznymi, linie podziału przestrzenne-go lasu, grunty wykorzystywane pod parkingi leśne i urządzenia turystyczne, grunty związane z gospodarką leśną jak: budynki i budowle, urządzenia melioracji wodnych i wody, szkółki leśne, miejsca składowania drewna, tereny pod liniami energetycznymi. Tej kategorii gruntów leśnych nie wyodrębnia się w granicach terenów „LS1”.

##### § 10.

ust. 9 W celu ochrony lasów nie wymienionych w ust. 7 i ust. stanowiących Lasy Skarbu Państwa (zwane dalej „lasami państwowymi”) – ustala się, co następuje:

1) Lasy Państwowe są w całości lasami ochronnymi, jako:

lasy wodochronne, chroniące zasoby wód powierzchniowych i podziemnych, regulujące stosunki hydrologiczne w zlewniach oraz na obszarach wododziałowych,  
lasy stanowiące ostoję zwierzyny,

##### § 19

**LS1** – Tereny leśne własności Skarbu Państwa. Lasy ochronne. Ustalenia jak w § 10 ust. 9.

I.C.2. Założenia projektowe zagospodarowania terenu

Zagospodarowanie terenu przewiduje montaż elementów urządzeń ścieżki zdrowia wzdłuż istniejącego szlaku turystycznego, będącego drogą szutrową. Urządzenia zamontowane będą w odległości 1 m od krawędzi drogi.

#### **I.C.2. Układ komunikacyjny**

Komunikacja będzie się odbywać drogą szutrową, szlaku turystycznego.

#### **I.C.3. Budowle i obiekty małej architektury**

Urządzenia ścieżki zdrowia (urządzenia turystyczne) oraz obiekty małej architektury

#### **I.C.4. Ukształtowanie terenu i zieleni.**

Nie dotyczy

### **I.D INFORMACJE UZUPEŁNIAJĄCE DOTYCZĄCE TERENU I LOKALIZACJI INWESTYCJI.**

#### **I.D.1. Rejestr zabytków – informacje dotyczące ochrony konserwatorskiej działki**

Nie dotyczy

#### **I.D.2. Kategoria geotechniczna obiektu budowlanego**

Nie dotyczy

#### **I.D.3. Informacje dotyczące wpływu eksploatacji górniczej**

Teren inwestycji nie znajduje się w granicach terenu eksploatacji górniczej, nie jest objęty obszarem szkód górniczych.

#### **I.D.4. Zagospodarowanie mas ziemi**

Brak powstawania nadwyżek mas ziemi, podczas realizacji inwestycji.

#### **I.D.5. Miejsca gromadzenia odpadów stałych**

Nie dotyczy

#### **I.D.6. Strefa oddziaływania inwestycji**

Nie dotyczy

#### **I.D.7. Informacje w odniesieniu do Miejscowego Planu Zagospodarowania Przestrzennego**

Projekt spełnia warunki Miejscowego Planu Zagospodarowania Przestrzennego

#### **I.D.8. Informacje o przewidywanym zagrożeniu dla środowiska oraz higieny i zdrowia ludzi**

Przedmiotowa inwestycja nie kwalifikuje się do przedsięwzięć mogących oddziaływać na środowisko, o których mowa w art. 51 ust. 1 pkt 1 i 2 ustawy z dnia 27.04.2001 r. Prawo ochrony środowiska (tj. Dz. U. Nr 129 poz. 902 z 2006 r.) oraz z Rozporządzeniu Rady Ministrów w sprawie określenia rodza-



jów oraz szczegółowych kryteriów związanych z kwalifikowaniem przedsięwzięć do sporządzenia raportu o oddziaływaniu na środowisko (Dz. U. Nr 257, z dnia 9.11.2004 r. Poz. 2573), w ramach przedmiotowej inwestycji nie jest wymagany raport o oddziaływaniu na środowisko oraz nie jest wymagane przeprowadzenie procedury oceny oddziaływania inwestycji na środowisko.

#### **I.D.9. Informacje dotyczące programu „Natura 2000”**

Teren przedmiotowej inwestycji jest objęty programem „Natura 2000”.

1. Natura 2000, specjalny obszar ochrony siedlisk (Dyrektywa Siedliskowa).
2. Południowo-małopolski Obszar Chronionego Krajobrazu.
3. Obszar specjalnej ochrony Beskid Niski. PLB180002

#### **I.D.10 Ochrona interesów osób trzecich**

Projektowana inwestycja nie narusza interesu prawnego osób trzecich, ani nie powoduje pogorszenia warunków użytkowania sąsiednich nieruchomości.

#### **I.D.11 Dostępność dla osób niepełnosprawnych**

Teren inwestycji będzie w pełni dostępny dla osób niepełnosprawnych.

#### **I.D.12 Ochrona przeciwpożarowa**

Nie dotyczy

#### **I.E. INNE KONIECZNE DANE WYNIKAJĄCE ZE SPECYFIKI, CHARAKTERU I STOPNIA SKOMPLIKOWANIA OBIEKTU BUDOWLANEGO ORAZ ROBÓT BUDOWLANYCH.**

Nie dotyczy

## II.A OPIS TECHNICZNY CZĘŚĆ ARCHITEKTORNICZNA BUDOWLANO / WYKONAWCZA

### II.A.1 Projektowane rozwiązania

Zagospodarowanie ścieżki zdrowia składa się z wolno stojących elementów gotowych.

1. tor przeszkód - płotki
2. tor przeszkód- przeskoki
3. tor przeszkód - równoważnia,
4. drabinka pionowa- podciąganie nóg,
5. poręcze- gimnastyczne
6. drabinki,
7. ławeczka gimnastyczna -prostownik pleców,
8. Drewniany ławostół - 4 sztuki

Elementy małej architektury posadowione według instrukcji producenta, trwale związane z gruntem. Urządzenia ścieżki zdrowia muszą posiadać certyfikat spełnienia Polskich Norm.

Urządzenia ścieżki zdrowia wykonane są z impregnowanych elementów drewnianych z elementami stalowymi.

Lokalizację obiektów należy wykonać według Rysunku PZT- 1, obiekty oznaczone są numerami 1-8. Dokładną lokalizację montażu należy wytyczyć podczas prac budowlanych tak aby ograniczyć ingerencję w drzewostan.



Opracował:  
dr inż. arch. Marcin Furtak



LEGENDA:

1. tor przeszkód - płotki
2. tor przeszkód- przeskoiki
3. tor przeszkód - równoważnia,
4. drabinka pionowa- podciąganie nóg,
5. poręcz- gymnastyczne
6. drabinki,
7. ławeczka gimnastyczna -prostownik pleców,
8. Drewniany ławostół - 4 sztuki

----- oś projektowanej ścieżki zdrowia , wytyczonej po istniejącym szlaku turystycznym niebieskim - długość 600 m

GF 6642.2.070.2015

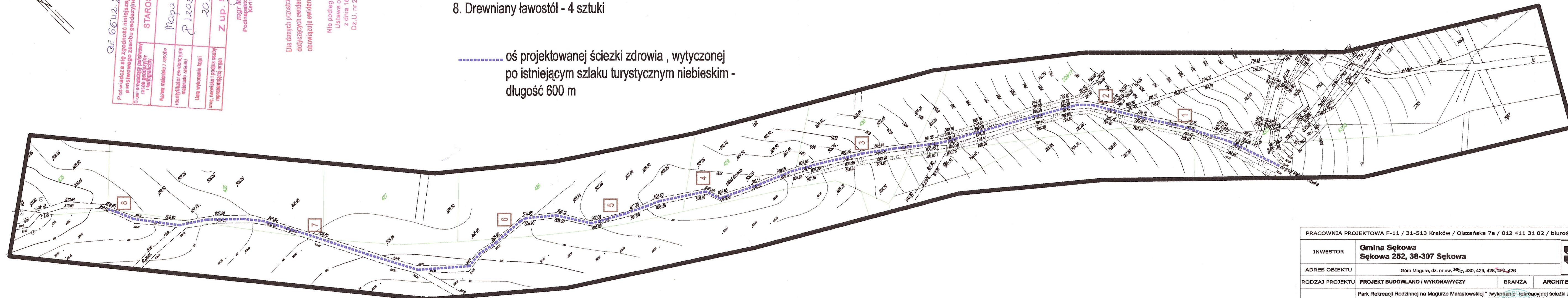
Poswiadcza się zgodność niniejszej kopii z treścią materiału państwowego zasobu geodezyjnego i kartograficznego

Plan sytuacyjny wykonany przez geodetę i kartograficznie	STAROSTA GORLICKI
Nazwa materiału / zasobu	Mapa zasobolnicza
Identyfikator ewidencyjny materiału zasobu	P.1205.2014.3413
Data wykonania kopii	20.10.2015
Imię, nazwisko i podpis osoby reprezentującej organ	Z UP. STAROSTY

mgr inż. Marzena Buglio  
Podinspektor Wydziału Geodezji, Kartografii i Kadastru

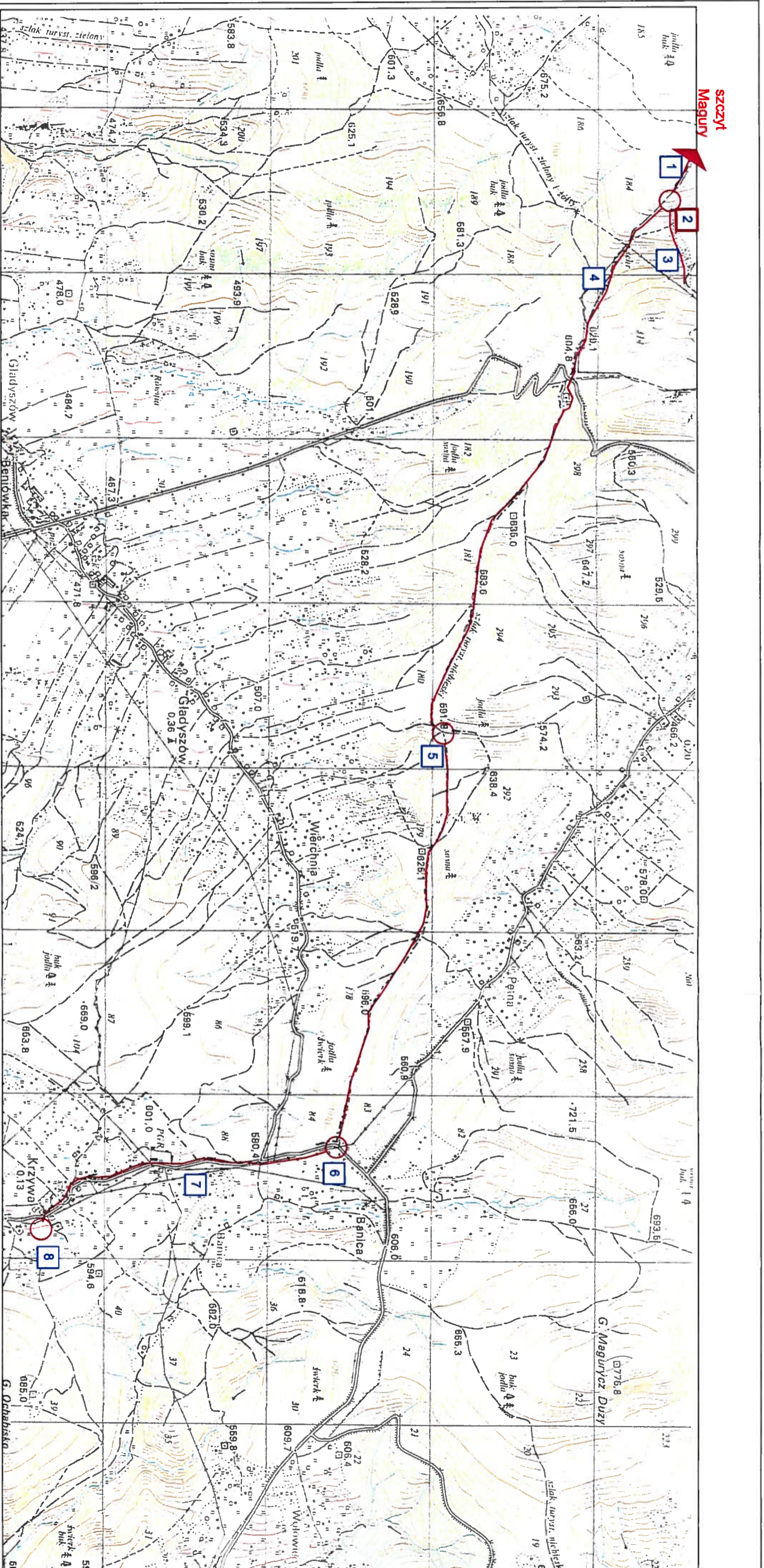
Dla danych przestrzennych i opisowych dotyczących ewidencji gruntów i budynków obowiązuje ewidencyjna mapa analogowa.

Nie podlega opłacie skarbowej - Ustawa o opłacie skarbowej z dnia 16 listopada 2006 r. Dz.U. nr 225 poz. 1635, Art.3.



PRACOWNIA PROJEKTOWA F-11 / 31-513 Kraków / Olszańska 7a / 012 411 31 02 / biuro@f-11.pl			
INWESTOR	Gmina Sękowa Sękowa 252, 38-307 Sękowa		
ADRES OBIEKTU	Góra Magura, dz. nr ew. 209/1, 430, 429, 426, 427, 426		
RODZAJ PROJEKTU	PROJEKT BUDOWLANO / WYKONAWCZY	BRANŻA	ARCHITEKTURA
TEMAT	Park Rekreacji Rodzinnej na Magurze Małastowskiej " wykonanie rekreacyjnej ścieżki zdrowia z montażem małej architektury, w ramach zadania pn.: „PRZYGOTOWANIE DOKUMENTACJI DLA PROJEKTU ZAGOSPODAROWANIA OTOCZENIA ZBIORNIKA KLIMKÓWKA – INWESTYCJE W CENTRA REKREACYJNE”		
TREŚĆ RYSUNKU	PROJEKT ZAGOSPODAROWANIA TERENU	nr UPRAWN.	PÓDPIS
PROJEKTANT	dr inż. arch. MARCIN FURTAK	MPOIA 041/2008	DATA
SPRAWDZAJĄCY	mgr inż. arch. AGNIESZKA SOWIŃSKA	MPOIA 088/2011	SKALA RYSUNKU
OPRACOWUJĄCY	mgr inż. arch. kraj. MARIA GOŁĘBIEWSKA		PZT- 01
UWAGI	PRAWA AUTORSKIE ZASTRZEŻONE (DZ.U. NR 24.POZ.83 Z DNIA 23.02.1964) DOKONYWANIE ZMIAN, POPRAWEK, SKRĘŚLEN ORAZ KOPIOWANIE I ROZPOWSZECZANIE BEZ ZGODY JEDNOSTKI AUTORSKIEJ JEST NIEDOZWOLONE.		





- 1 - Rekreacyjna Ścieżka Zdrowia
- 2 - Park Rekreacji Rodziny na Magurze Małostowskiej
- 3 - Trasa rowerowa „downhill” na stoku ski park Magura
- 4 - Ścieżki narciarstwa biegowego – relacji magura małostowska - Krzywa - odcinek leśny
- 5 - Strefa odpoczynkowa Wirchne
- 6 - Strefa odpoczynkowa Banica
- 7 - Ścieżki narciarstwa biegowego – relacji Magura Małostowska - Krzywa - przebudowa drogi powiatowej nr 1492 k w celu wytyczenia trasy narciarstwa biegowego.
- 8 - Centrum Narciarstwa Biegowego i Rekreacji Rodziny w Krzywej

PRACOWNIA PROJEKTOWA F-11 / 31-513 Kraków / Olszańska 7a / 012 411 31 02 / biuro@f-11.pl			
INWESTOR	Gmina Sękowa Sękowa 252, 38-307 Sękowa		
ADRES OBIEKTU	Osia Magura, dz. nr ewid. 209/04/01, Małostów		
RODZAJ PROJEKTU	PROJEKT BUDOWLANY	BRANŻA	ARCHITEKTURA
TEMAT	Park Rekreacji Rodziny na Magurze Małostowskiej - Budowa urządzeń turystycznych: platformy widokowej na stok narciarskim Ski Magura, dwóch wiat białkowych; wraz z zagospodarowaniem terenu, ścieżkami utworzonymi, montażem wyposażenia placu zabaw, montażem oprawy oświetlenia z balastami fotowoltaiicznymi, w ramach zadania pn. „PRZYGOTOWANIE DOKUMENTACJI DLA PROJEKTU ZAGOSPODAROWANIA OTOCZENIA ZBIORNIKA KLIMATOWKA - INWESTYCJE W CENTRA REKREACYJNE”		
TREŚĆ RYSUNKU	SYTUACJA POGŁĄDOWA	nr UPRAWN.	PODPIS
PROJEKTANT	dr inż. arch. MARCIN FURTAK	MPOIA 041/2008	DATA 09/2015
SPRAWDZAJĄCY	mgr inż. arch. AGNIESZKA SOWIŃSKA	MPOIA 088/2011	SYTUACJA POGŁĄDOWA
OPRACOWUJĄCY	mgr inż. arch. kraj. MARIA GOŁĘBIEWSKA	-	RSKUNOKU
UWAGI	PRAWA AUTORSKIE ZASTRZEŻONE (DZ. U. NR 24, POZ. 83 Z DNIA 23.07.1994) - DOKONYWANIE ZMIAN, POPRAWEK, SKRÓCEN I INNYCH KOPLOWANIE I ROZMOWSZECHNIANIE BEZ ZGODY JEJNOSTKI AUTORSKIEJ JEST NIEDOZWOLONE.		



STAROSTWO POWIATOWE  
w Gornicach  
ul. Biełka 3  
38-300 GORLICE

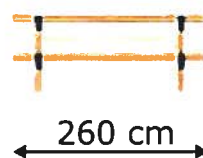
ZALĄCZNIKI FORMALNE

# TOR PRZESZKÓD - PŁOTKI

STAROSTWO POWIATOWE  
w Gorlicach  
ul. Biecka 3  
33-300 GORLICE


TOR PRZESZKÓD- płotki  
WYMIARY: 260 X 260 cm  
WYSOKOŚĆ: 102cm  
STREFA BEZPIECZEŃSTWA : 560x360cm  
WYSOKOŚĆ SWOBODNEGO UPADKU: 102cm

Acc. to DIN 79000



102 cm

60 cm



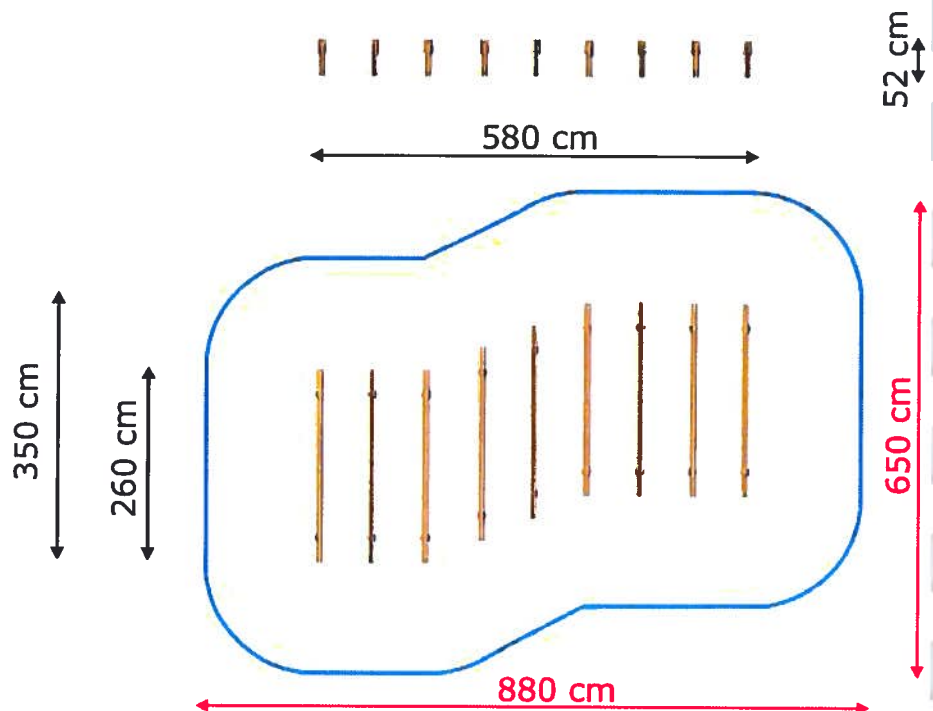

360 cm

560 cm

Top and side view with safety zone in scale 1:100

TOR PRZESZKÓD- przeskok  
WYMIARY: 580x350 cm  
WYSOKOŚĆ: 52 cm  
STREFA BEZPIECZEŃSTWA : 880x 650 cm  
WYSOKOŚĆ SWOBODNEGO  
UPADKU: 52 cm

Acc. to EN 11763

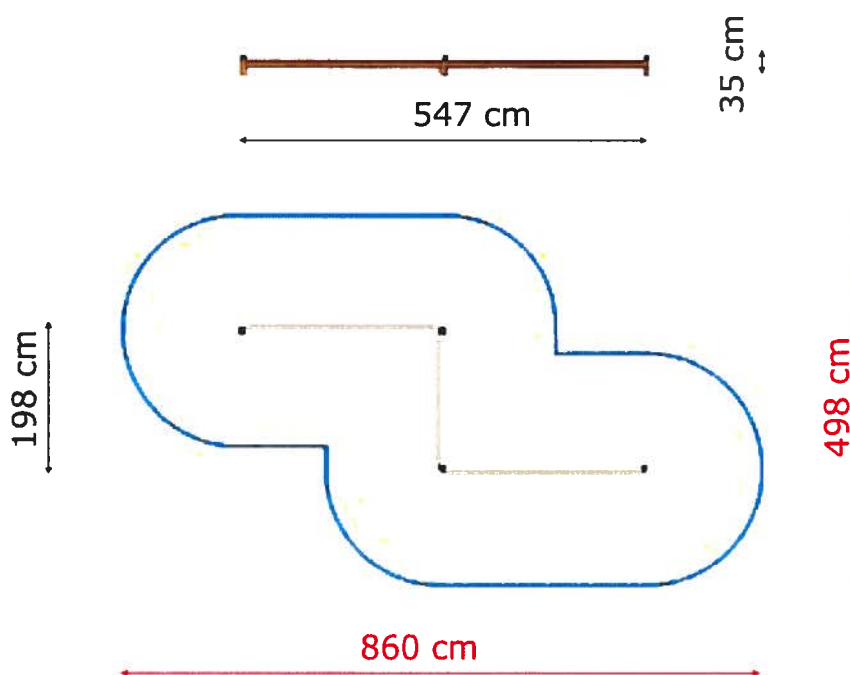


Top and side view with safety zone in scale 1:100

STAROSTWO POWIATOWE  
w Gorlicach  
ul. Biecka 3  
38-300 GORLICE

TOR PRZESZKÓD- przesłoki  
WYMIARY: 547x198 cm  
WYSOKOŚĆ: 35 cm  
STREFA BEZPIECZEŃSTWA : 860x 498 cm  
WYSOKOŚĆ SWOBODNEGO  
UPADKU: 28 cm

Acc. to EN 16630

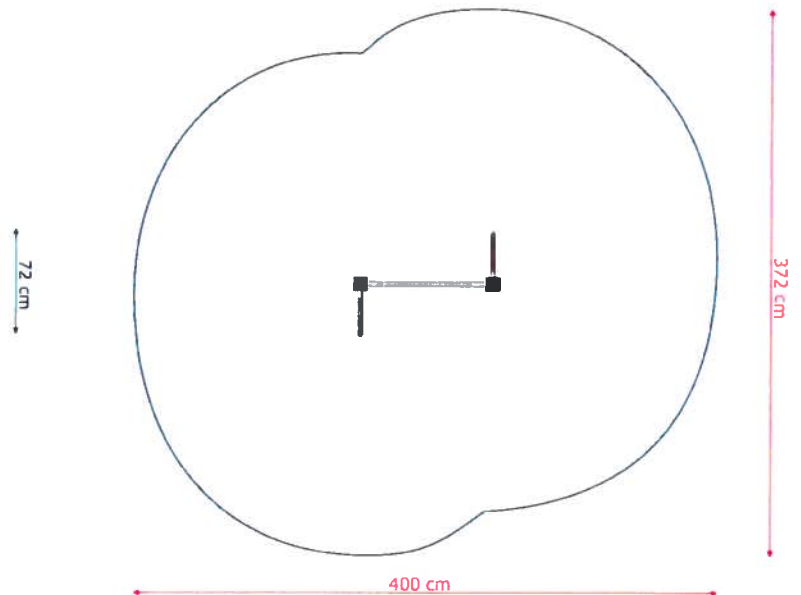
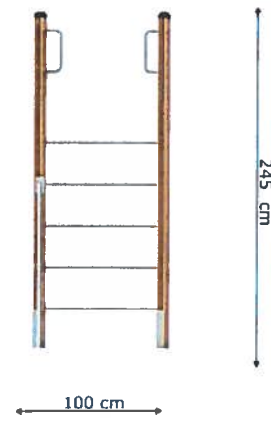




# 4 DRABINKA PIONOWA - PODCIĄGANIE NÓG

DRABINKA PIONOWA- PODCIĄGANIE NÓG  
WYMIARY: 100x72 cm  
WYSOKOŚĆ: 245 cm  
STREFA BEZPIECZEŃSTWA: 400 x 372 cm  
WYSOKOŚĆ SWOBODNEGO  
UPADKU: 152 cm

Acc. to EN 11176



PORECZE GIMNASTYCZNE

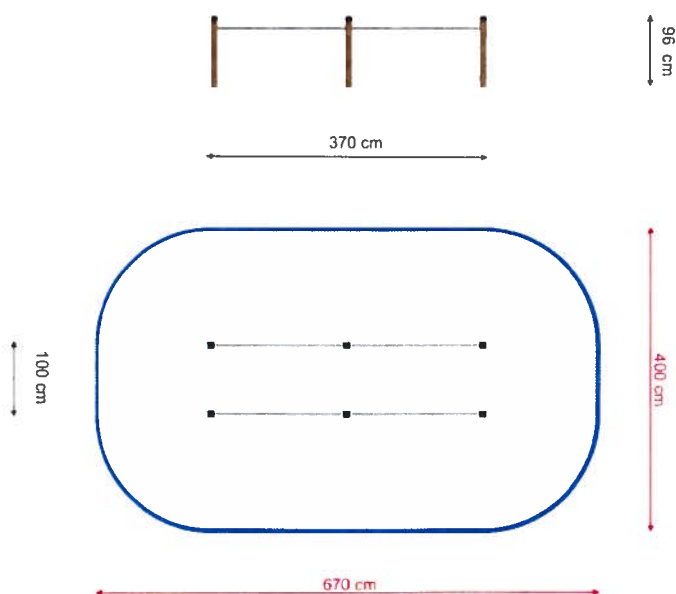

WYMIARY: 370x100 cm

WYSOKOŚĆ: 96 cm

STREFA BEZPIECZEŃSTWA: 670x400 cm

WYSOKOŚĆ SWOBODNEGO

UPADKU: 82 cm



## DRABINKI

WYMIARY: 689x190 cm

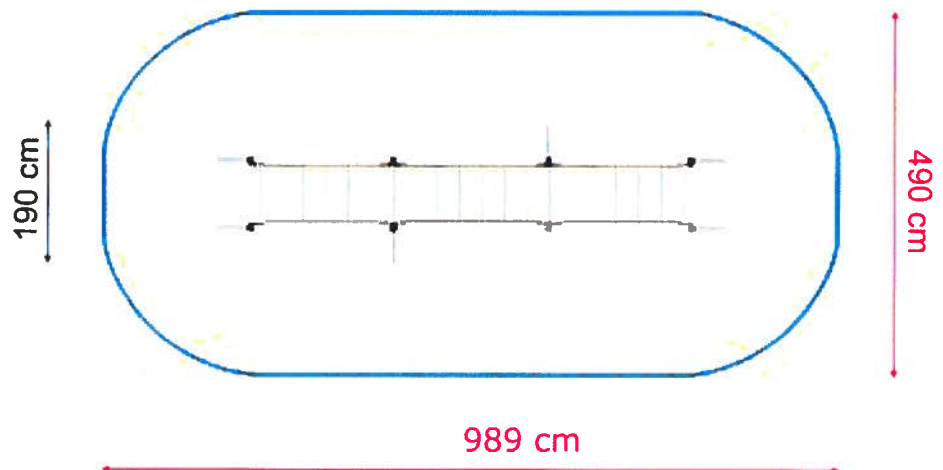
WYSOKOŚĆ: 306 cm

STREFA BEZPIECZEŃSTWA : 989 x 490 cm

WYSOKOŚĆ SWOBODNEGO

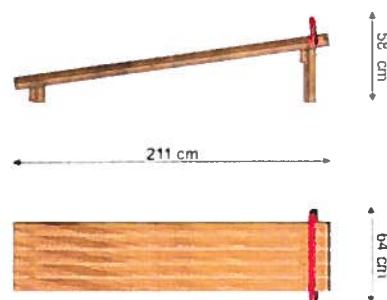
UPADKU: 297 cm

Acc. to EN 16630



ŁAWECZKA GIMNASTYCZNA  
WYMIARY: 211 x 64 cm  
WYSOKOŚĆ: 58 cm  
WYSOKOŚĆ SWOBODNEGO  
UPADKU: 58 cm

Acc. to EN 16630



Nazwa produktu: Ławka/Stół modrzewiowy

Wymiary: 180x160 cm

Całkowita wysokość: 70 cm

